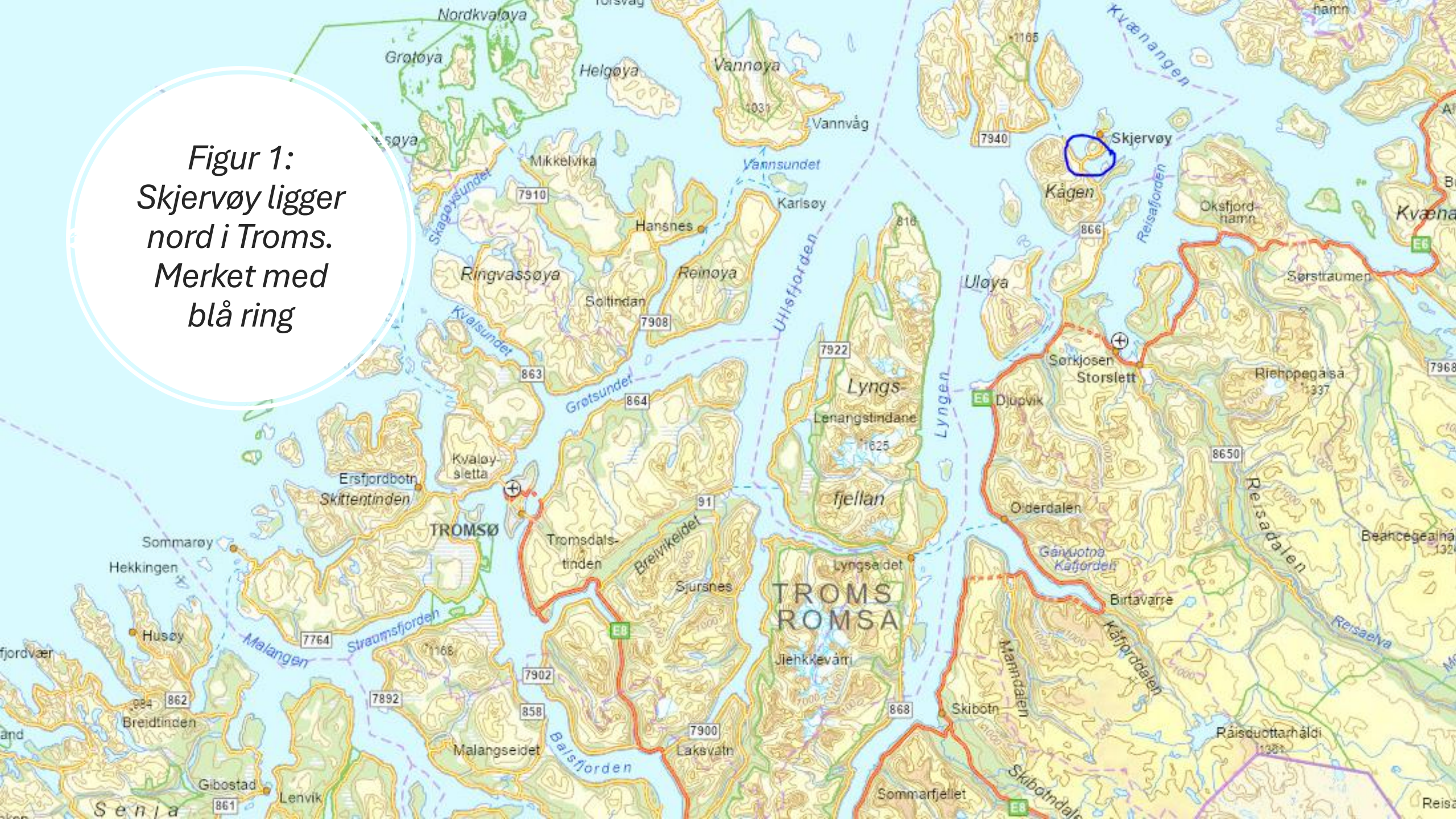
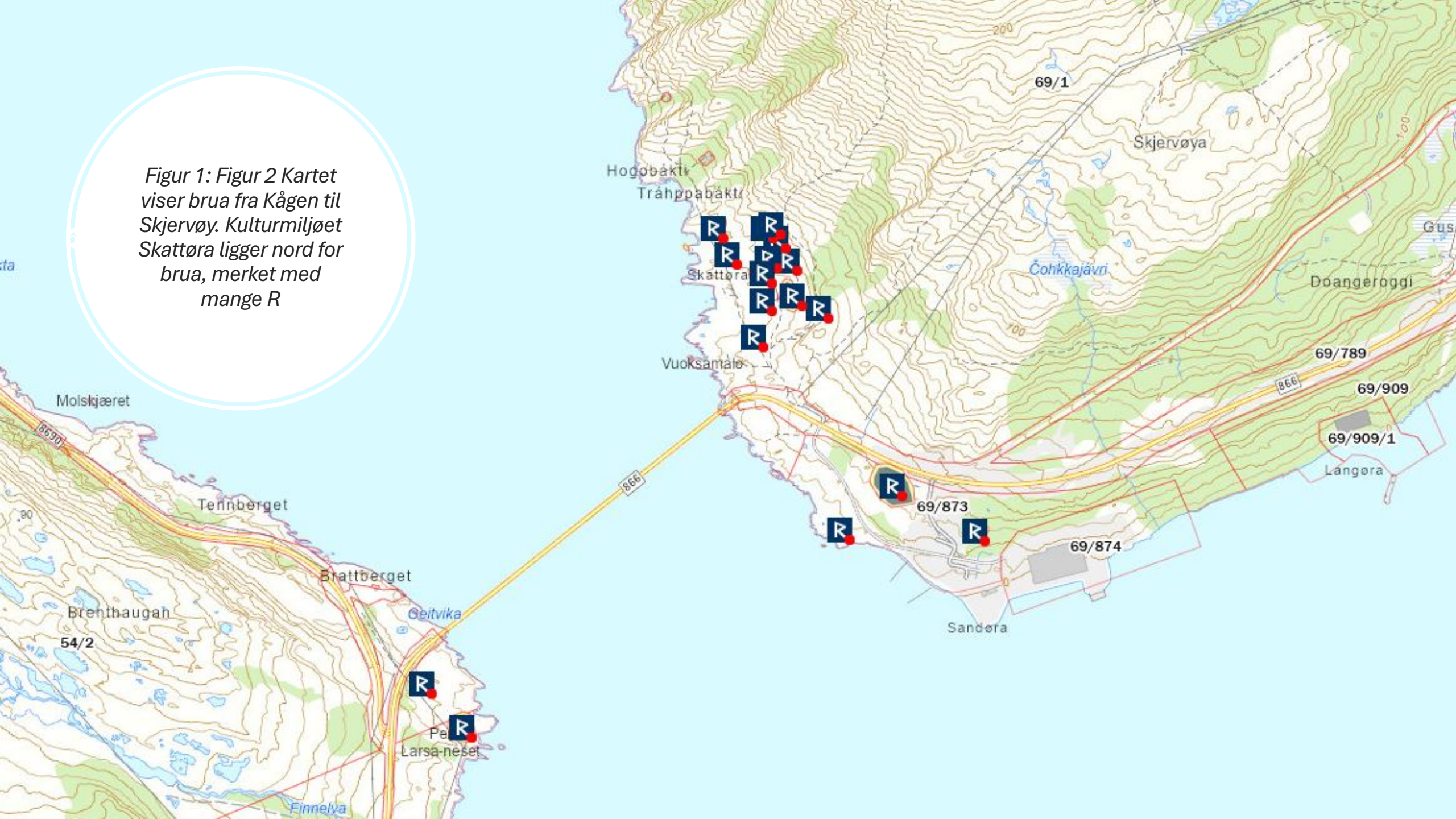
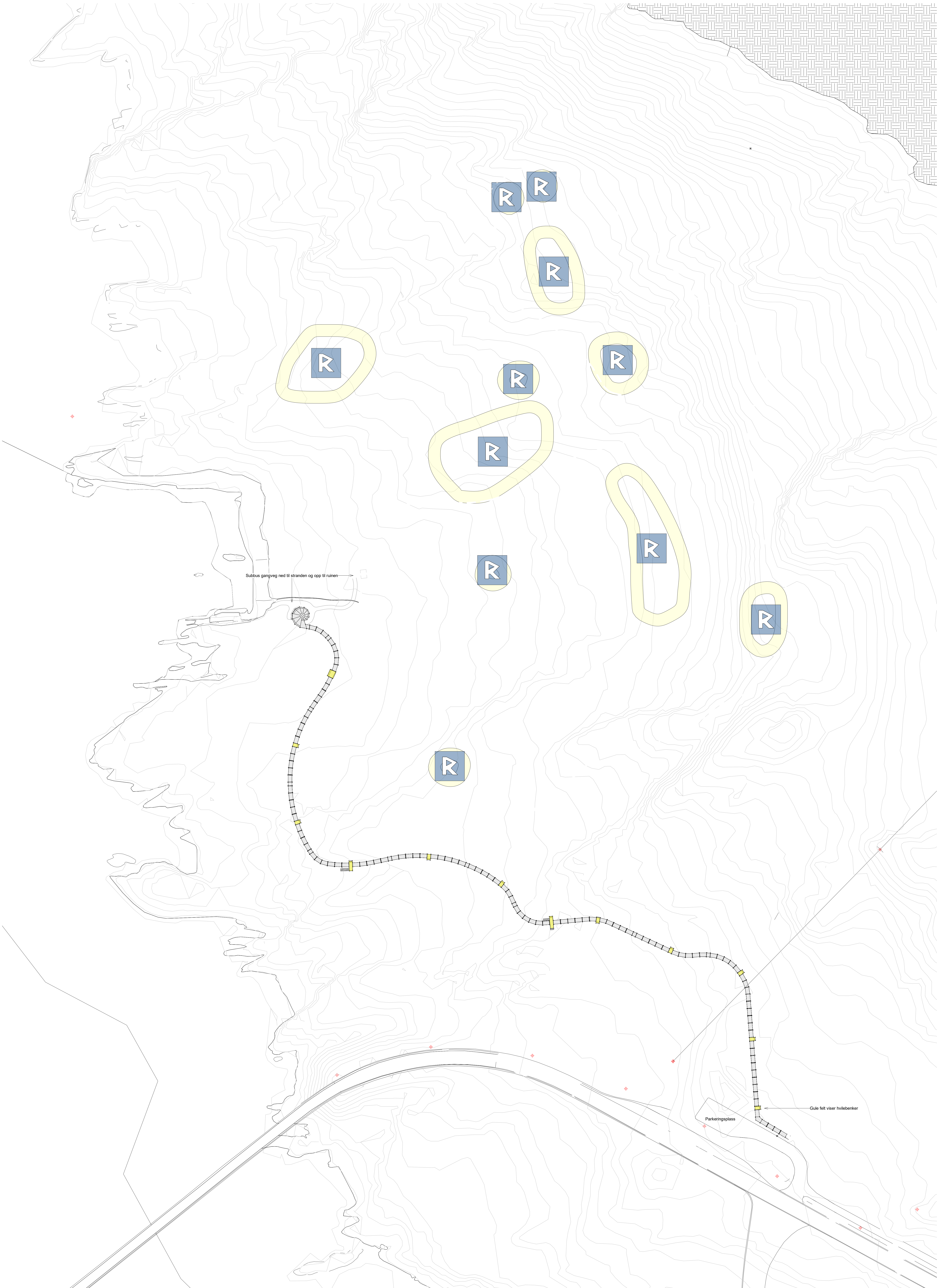


*Figur 1:
Skjervøy ligger
nord i Troms.
Merket med
blå ring*



Figur 1: Figur 2 Kartet
viser brua fra Kågen til
Skjervøy. Kulturmiljøet
Skattøra ligger nord for
brua, merket med
mange R





Subbus gangveg ned til stranden og opp til ruinene

Parkeringsplass

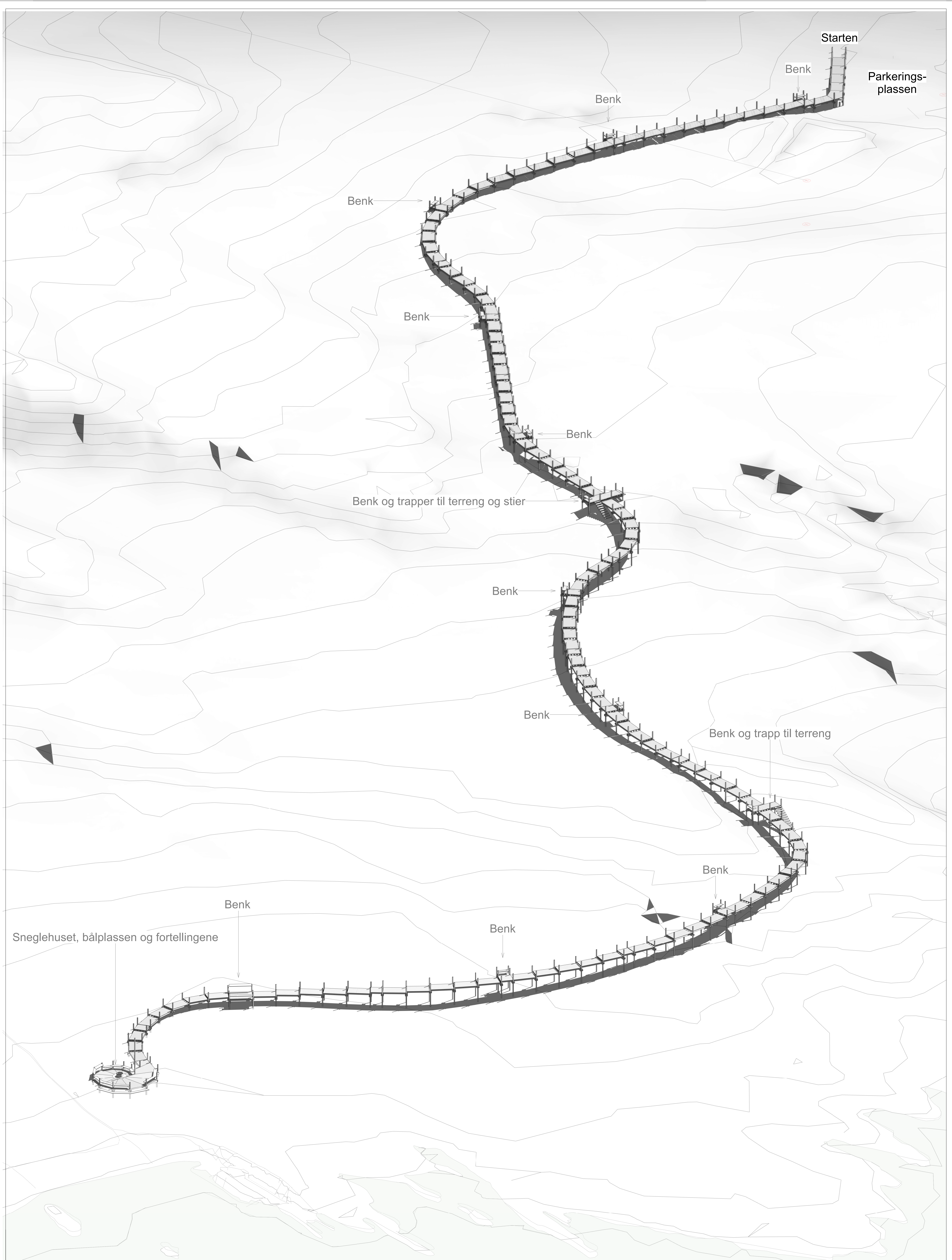
Gule felt viser hvilebenker



Arkitekt Kjersti Jensen AS - Alaproveien 583 - 9334 Øverbjøgd - kjersti@kjerark.no - mobil 95 45 45 77

Rev		Date	Tittel		Tegn		Oppdragsnr		Prosjekt	
							Fotefar mot Nord		Universell utforming Skatterø	
							Situasjonsplan		16.01.25	
							Anbudstegninger		KJ	
							1 : 500		A.20.01	

16.01.2025 11:23:40



Subbus, universelt utformet gangveg videre opp mot ruinen utføres senere av byggherre.

Infoskilt, inngår ikke i leveranse

Pukk med subbus på toppen, avgrenses mot tredekke av corten stål på høykant i samme nivå som dekke.

Båring i corten stål, diameter 800 mm og 650 mm høyde over ferdig dekke

Stolper for ekstra bæring inngår i tegning A.20.02 - Koordinater og høyder

Bekkedrag/ grøft


Benker på nedsiden, mot sjøen

Subbus, universelt utformet ned mot stranden, stigning 1:10
Areal ca. 80m2 inkludert felt rundt bål plass

1 stk stolpe 5 meter over dekke for feste av lysarmatur etableres av byggherre

Benker i samme materiale som dekket, men høvlet

Pukk med subbus dekke



Mot de nedre benkene



Arkitekt Kjersti Jenssen AS - Alapmoveien 583 - 9334 Øverbygd - kjersti@kjerark.no - mobil 95 45 45 77

Rev	Dato	Tekst	Tegn.	Kontr.

Oppdragsgiver: Fotefar mot Nord		Prosjekt Universell utforming Skattøra		
Tegningsnav Plan Sneglehuset		Dato: 16.01.25	Tegnet av: KJ	Kontrollert av: KJ
Tegningsstatu Anbudstegninger		Prosjektnr.: 2309	Målestokk: 1 : 50	Tegningsnr.: A.20.03
				Rev. dato:
				Rev.:

Foto: Fra rasteplass ned til fjæra




Foto: Landskap for svevesti



Foto: Fra rasteplassen
ned til fjæra



Foto: Fra området
rasteplassen mot brua

